

Sayı : E-99224469-210.99-2023.266444
Konu : Karar Dağıtımı

İSTANBUL ESNAF VE SANATKARLAR ODALARI BİRLİĞİ	
Kayıt No.	1119
Geldiği Tarih	16 Şubat 2023



DAĞITIM YERLERİNE

Ulaşım Koordinasyon Merkezi (UKOME)'nin "A29 İncirli-Evren Mahallesi-Bağcılar Hattının Minibüs hatlarının Rehabilitasyonu Kapsamında Güzergah düzenleme teklifi" hususunda aldığı 30.11.2022 tarihli ve 2022/12-19.A.11 sayılı kararı yazımız ekinde gönderilmektedir.

Bilgi ve gereğini arz ve rica ederim.

Barış YILDIRIM
Şube Müdürü

Ek : UKOME Kararı

Dağıtım:
Gereği:
Toplu Ulaşım Hizmetleri Şube Müdürlüğüne

Bilgi:
Halkla İlişkiler Şube Müdürlüğüne
Zabıta Dairesi Başkanlığına
Bağcılar Belediye Başkanlığına
Bahçelievler Belediye Başkanlığına
Güngören Belediye Başkanlığına
Küçükçekmece Belediye Başkanlığına
İstanbul İl Emniyet Müdürlüğüne
İstanbul Otomobilciler Esnaf Odasına
İstanbul Esnaf ve Sanatkarlar Odaları Birliği
Başkanlığına
İstanbul Minibüsçüler Esnaf Odasına
İstanbul İl Jandarma Komutanlığına
İETT İşletmeleri Genel Müdürlüğüne

Bu belge, güvenli elektronik imza ile imzalanmıştır.

Belge Doğrulama Kodu : b8fbf32-c3bc-44ed-a023-c5f9a7df521c

Belge Doğrulama Adresi : <https://www.turkiye.gov.tr/ibb-ebys>

Osmaniye Mahallesi Çobançeşme Koşuyolu Bulvarı No: 5 Bakırköy İstanbul

Telefon No: 2124494665 Faks No: 2124494670

e-Posta: baran.mevlutoglu@ibb.gov.tr İnternet Adresi: <https://www.ibb.istanbul>

Bilgi için: Baran MEVLÜTOĞLU

Raportör

Telefon No: 4664

Kep Adresi: ibb@hs01.kep.tr





İSTANBUL
BÜYÜKŞEHİR
BELEDİYESİ

T.C

İSTANBUL BÜYÜKŞEHİR BELEDİYE BAŞKANLIĞI
ULAŞIM KOORDİNASYON MERKEZİ KARARI

UKOME KARARI

TARİH

30.11.2022

SAYI

2022/12-19.A.11

UKOME, İstanbul Büyükşehir Belediye Başkanlığı Genel Sekreter Sn. Can Akın ÇAĞLAR Başkanlığında 30.11.2022 gün ve saat 15:00'da gündemindeki konuları görüşmek üzere toplandı.

- İlgi: a) 01.07.2022 tarih ve 2022/24-5 sayılı UTK Kararı
b) Toplu Ulaşım Hizmetler Müdürlüğünün 28.11.2022 tarih ve 01823342 sayılı yazısı

TEKLİF: A29 İncirli-Evren Mahallesi-Bağcılar Hattının Minibüs Hatlarının Rehabilitasyonu Kapsamında Güzergâh Düzenleme Teklifi.

TOPLU ULAŞIM HİZMETLERİ MÜDÜRLÜĞÜ RAPORU:

İlgi (b) Toplu Ulaşım Hizmetleri Müdürlüğü raporunda;

İlgi (a) kararda, 'Bahçelievler İlçesi, Kocasinan Merkez Mahallesi Minibüs Durak Yeri Geometrik Düzenleme Projesi'nin durak alanı nedeniyle UKOME kararı alınması koşuluyla UTK'da görüşülmesi istenmiş ve uygulama yapılması ulaşım ve trafik açısından uygun bulunmuştur.

Toplu Ulaşım Hizmetleri Müdürlüğü Değerlendirmesi: Bölgesel ulaşım sistemi, trafik sirkülasyonu, ulaşım talepleri, 2021 Kasım-2022 Haziran tarihleri arasında tamamlanan güncel yolculuk sayımları incelenerek sürdürülebilir toplu ulaşımı sağlanması amacıyla talep yönetimi yapılması ve diğer ulaşım türleri ile entegrasyonu artırılması için; yol altyapısının etkin kullanılması, enerjinin verimli kullanılması, toplumsal eşitlik ve toplumun tüm gruplarının (sosyo-ekonomik, genç, yaşlı, engelli vd.) toplu taşıma hatlarına erişilebilirliği, toplu taşıma sistemlerinin planlanması, tasarımı ve sürdürülebilir kentsel gelişimin hedefinde yapılan arazi ve büro çalışmalarına neticesinde söz konusu hattın,

- İncirli- Evren Mh.- İstoç güzergâhında; Fevzi Çakmak Cad. ve Zübeyde Hanım Cad. kullanılmayarak, 1474. Sk.- Camii Yolu Cad.-İstiklal Cad. güzergâhını kullandıkları ve güzergâhın buna göre revize edilmesi ve bununla birlikte son durak yerinin Mahmutbey olacak şekilde değiştirilmesi,
- Ordu Cad.-Camii Yolu Cad.-Mahmutbey Cad.- Hoca Ahmet Yesevi Cad.'ni takiben Bağcılar Devlet Hastanesi'ni kullanarak Bağcılar EAH-Bağcılar Meydan-Evren Mh.-Mahmutbey olacak şekilde kendi yasal güzergâhları içerisinde UKOME kararsız yeni bir güzergâhta fiili olarak çalıştıkları, bu güzergâhın karar altına alınması gerektiği,
- Mahmutbey kalkışlı bu 2 güzergâhın; M7 Mecidiyeköy-Mahmutbey Metro hattına entegrasyonunu sağlamak amacıyla Peyami Safa Cad. ve Köprü Cad. geçecek şekilde düzenlenmesi gerektiği,
- Evren Mh-Bağcılar Devlet Hastanesi güzergâhını; Fevzi Çakmak Cad.- Atatürk Cd.-86. Sk.-Mevlana Caddesi'nden sonra Bağcılar Meydan-Bağcılar Cad.-İzzettin Çalışlar Cad.-İncirli olacak şekilde çalıştıkları ve güzergâhın İncirli-Bağcılar Meydan-Evren Mh olacak şekilde yeniden düzenlenmesi gerektiği,
- İncirli-Barbaros Mahallesi, İncirli Yenimahalle, İncirli Bağlar mahallesi güzergâhlarının yapımı devam eden M1B Kirazlı-Halkalı Metro ve M3 Kirazlı-Bakırköy-İDO Metro hatları ile paralel olması ve yolculuk potansiyelinin düşük nedeniyle iptal edilmesi,
- İlgi UTK Kararı gereğince İncirli-Bağcılar Meydan-Kocasinan güzergâhının son durak yerinin değiştirilmesi ve buna istinaden güzergâh değişikliği yapılması,

hususları tespit edilmiş olup sürdürülebilirliğin ve entegrasyonun sağlanması adına altyapı ve taşıtların daha verimli kullanılması, enerjinin akılcı kullanılmasını sağlayıcı, bütçe kısıtlarına ve çevreye duyarlı önlemler içermesi ve hattın daha yönetilebilir olması için söz konusu hattın güzergâh iptali yapılmasının uygun olacağı mütalaa edilmektedir.

Düzenlemeler:

- İncirli-Evren Mh-İstoç güzergâhında düzenleme, son durak yeri ve güzergâh isim değişikliği yapılacaktır



İSTANBUL
BÜYÜKŞEHİR
BELEDİYESİ

T.C

İSTANBUL BÜYÜKŞEHİR BELEDİYE BAŞKANLIĞI
ULAŞIM KOORDİNASYON MERKEZİ KARARI

UKOME KARARI

TARİH

30.11.2022

SAYI

2022/12-19.A.11

- Mahmutbey-Evren Mh.-Bağcılar Meydan-Bağcılar E.A.H. olarak fiili olarak çalışan güzergâh karar altına alınacaktır.
- Evren Mh.-Bağcılar D.H. güzergahı, İncirli-Bağcılar Meydan-Evren Mah. adı değişikliği ile yeniden düzenlenecektir.
- İncirli-Kocasinan güzergahı düzenlenecek, son durak yeri ve güzergah isim değişikliği yapılacaktır.
- İncirli-Barbaros Mh., İncirli-Yenimahalle ve İncirli-Bağlar Mh. güzergâhları iptal edilecektir.
- Hat ve güzergah isimleri revize edilecektir.

Zorunlu trafik sirkülasyonu, güncel cadde sokak isimleri ve Toplu Ulaşım Yönetim Sistemi GPS verilerine göre kalan güzergâhlar;

Hat: A/29 İncirli- Bağcılar Meydan-Evren Mah.-Mahmutbey

1.Güzergâh: İncirli-Bağcılar Meydan-Evren Mahallesi-Mahmutbey

İlk Durak: Mahmutbey (Peyami Safa Cad. ile 2510. Sk. Kesişimi)

Ara Durak: İncirli Metrobus Durağı (Ömür Sk. Üzeri Mevcut Ara Durak)

RİNG Noktası: Marmara Forum AVM Yanı

Gidiş: Mahmutbey (Peyami Safa Cad. ile 2510. Sk. Kesişimi) – Hacı Bostan Cad.-Köprü Caddesi-Dilmenler Kavşağı-Dilmenler Caddesi-U Dönüşü-Dilmenler Cad.-Peyami Safa Cad.-Ordu Caddesi-Taşocağı Yolu Cad.-Dönüş- Taşocağı Yolu Cad.- Halkalı Cad.-İkitelli Kavşağı-Halkalı Cad.-Gülbahar Cad.- 1438.Sk.-Cami Yolu Cad.-Sabia Cad.-İstiklal Cad.- Koçman Cad.-Atatürk Cad.-86. Sk.-Cumhuriyet Cad.- Hoca Ahmet Yesevi Cad.- Bağcılar Cad.-Bağcılar 2. Ara Sk.- Kızılelmal Cad.-Rehber Cad.-Umut Cad.-Alpay Cad.-Bağcılar Cad.-Lale 1 Sk.-Ödül Sk.-Deli Hüseyin Paşa Cad.-Bağcılar Cad.-Naci Kasım Sk.-Çaldıran Sk.-Şair Orhan Veli Sk.- İncirli Metrobus Durağı (Ömür Sk. Üzeri Mevcut Ara Durak)-İncirli Kavşağı-Çobançeşme E-5 Yan Yolu Cd.-Alem Sk.- Pelinli Sokak.-Bahçesaray Sk.-Kireç Ocağı Yolu Kavşağı- İsmail Erez Bulvarı-U Dönüşü-İsmail Erez Bulvarı – RİNG Noktası (Marmara Forum AVM Yanı)-İsmail Erez Blv.- Kireç Ocağı Yolu Kavşağı –Olgunlar Sokak.-Lavanta Çiçeği Sokak-Pelinli Sokak- Limon Çiçeği Sokak-İncirli Caddesi-İncirli Kavşağı-İzzettin Çalışlar Caddesi-Şair Orhan Veli Sk.- İncirli Metrobus Durağı (Ömür Sk. Üzeri Mevcut Ara Durak)- İzzettin Çalışlar Cad.-Naci Kasım Cad.-Bağcılar Cad.-674. Sk.- 675. Sk.-896.Sk.-897.Sk.-Birlik Cad.- 1000.Sk.-Hoca Ahmet Yesevi Cad.-Cumhuriyet Cad.- Koçman Caddesi-Cami Yolu Cad.-1474. Sk.-İstiklal Cad.-Sabia Cad.-Cami Yolu Cad.-1438.Sk.-Gülbahar Cad.-Halkalı Cad.-U Dönüşü-Halkalı Cad.-Taşocağı Yolu Cad.-Ordu Caddesi-Peyami Safa Cad.-Dilmenler Cad.-U Dönüş-Dilmenler Cad.- Köprü Caddesi-Peyami Safa Cad.- Mahmutbey (Peyami Safa Cad. ile 2510. Sk. Kesişimi)

Dönüş: RİNG

2.Güzergâh: İncirli -Bağcılar Meydan- Evren Mah.

İlk Durak: Evren Mah. İlk Durak (Ş. Murat Karayazı Sk. Köşesi)

Ara Durak: İncirli Metrobus Durağı (Ömür Sk. Üzeri Mevcut Ara Durak)

RİNG Noktası: Marmara Forum AVM Yanı

Gidiş: Şehit Murat Karayazı Sk. Köşesi- Gülbahar Cad.- 1438. Sk.-Sabia Cad.- İstiklal Cad.-1406.Sk.-1409. Sk.-1402. Sk.- Fevzi Çakmak Cad.- Koçman Cad.- Atatürk Cad.-86. Sk.-Cumhuriyet Cad.- Mahmutbey Cad.- 1217. Sk.-Belediye Cad.- Merkez Cad.-1189. Sk.- Zübeyde Hanım Cad.- Mevlana Cad.-Hoca Ahmet Yesevi Cad.-Bağcılar Cad.- Bağcılar 2. Ara Sk.-Kızılelmal Cad.-Rehber Cad.-Umut Cad.-Alpay Cad.- Bağcılar Cad.-Lale 1 Sk.-Ödül Sk.-Deli Hüseyin Paşa Cad.-Bağcılar Cad.-Naci Kasım Sk.-Çaldıran Sk.-Şair Orhan Veli Sk.-Ömür Sk.- (Ara Durak)-İncirli Kavşağı-

ASLİ GİBİDİR



İSTANBUL
BÜYÜKŞEHİR
BELEDİYESİ

T.C

İSTANBUL BÜYÜKŞEHİR BELEDİYE BAŞKANLIĞI
ULAŞIM KOORDİNASYON MERKEZİ KARARI

UKOME KARARI

TARİH

30.11.2022

SAYI

2022/12-19.A.11

Çobançeşme E-5 Yan Yolu Cd.-Alem Sk.- Pelinli Sokak.-Bahçesaray Sk.-Kireç Ocağı Yolu Kavşağı- İsmail Erez Bulvarı-U Dönüşü-İsmail Erez Bulvarı – RİNG Noktası (Marmara Forum AVM Yanı)-İsmail Erez Blv.- Kireç Ocağı Yolu Kavşağı –Olgunlar Sokak.-Lavanta Çiçeği Sokak-Pelinli Sokak- Limon Çiçeği Sokak-İncirli Caddesi-İncirli Kavşağı-İzzettin Çalışlar Caddesi-Şair Orhan Veli Sk.- İncirli Metrobus Durağı (Ömür Sk. Üzeri Mevcut Ara Durak)- İzzettin Çalışlar Cad.-Naci Kasım Cad.-Bağcılar Cad.-674. Sk.- 675.Sk.- 896.Sk.-897.Sk.-Birlik Cad.-1000.Sk.-Hoca Ahmet Yesevi Cad.-Mevlana Cad.- Zübeyde Hanım Cad.- Merkez Cad.-Belediye Cad.-Mahmutbey Cad.- Kirazlı Cad.- Üsküp Cad.-1362.Sk.-1404.Sk.-1406.Sk.-İstiklal Cad.- Sabia Cad.-1438. Sk. – Gülbahar Cad. – Şehit Murat Karayazı Sk. Köşesi

Dönüş: RİNG

3.Güzergâh: İncirli-Bağcılar Meydan-Kocasinan

İlk Durak: 202 Sk. (Kocasinan Bağcılar Yolu Cad. İle 202. Sk. Kesişimi)

Ara Durak: İncirli Metrobus Durağı (Ömür Sk. Üzeri Mevcut Cep)

RİNG Noktası: Marmara Forum AVM Yanı

Gidiş: 202 Sk. (Kocasinan Bağcılar Yolu Cad. İle 202. Sk. Kesişimi)-Kocasinan Bağcılar Yolu-Merkez Sk.-Çeşme 1 Sk.- Cami 3 Sk.- Dönüş- Çeşme 1 Sk.-Merkez Sk. - Kocasinan Bağcılar Yolu Cad.- Mehmet Akif Blv. –U Dönüşü- Mehmet Akif Blv.- Şehit Teğmen Hasan Hüseyin Cad.-504. Sk. - Şehit Yılmaz Kaan Cad.-381 Sk.-410. Sk.- Hoca Ahmet Yesevi Cad.- Bağcılar Cad.- Bağcılar 2. Ara Sk.-Kızılelma 1 Sk.-Rehber Cad.-Umut Cad.-Alpay Cad.-Bağcılar Cad.-Lale 1 Sk.- Ödül Sk.-Deli Hüseyin Paşa Cad.-Bağcılar Cad.-Naci Kasım Sk.-Çaldıran Sk.-Orhan Veli Sk.-Ömür Sk.-İncirli Metrobus Durağı (Ömür Sk. Üzeri Mevcut Ara Durak)- İncirli Kavşağı-Çobançeşme E-5 Yan Yolu Cd.-Alem Sk.- Pelinli Sokak.- Bahçesaray Sk.-Kireç Ocağı Yolu Kavşağı- İsmail Erez Bulvarı-U Dönüşü-İsmail Erez Bulvarı – RİNG Noktası (Marmara Forum AVM Yanı)-İsmail Erez Blv.- Kireç Ocağı Yolu Kavşağı –Olgunlar Sokak.-Lavanta Çiçeği Sokak-Pelinli Sokak- Limon Çiçeği Sokak-İncirli Caddesi-İncirli Kavşağı-İzzettin Çalışlar Caddesi-Şair Orhan Veli Sk.-Ömür Sk.-İncirli Metrobus Durağı (Ömür Sk. Üzeri Mevcut Ara Durak)-Ömür Sk.-İzzettin Çalışlar Cad.-Naci Kasım Cad.- Bağcılar Cad.-674.Sk.-675.Sk.-896. Sk.-897.Sk.-Birlik Cad.-1000. Sk.-Hoca Ahmet Yesevi Cad.- 410.Sk-381. Sk.-Şehit Yılmaz Kaan Cad.-505 Sk.-506. Sk.-Şehit Teğmen Hasan Hüseyin Aksoy Cad. -Kocasinan Bağcılar Yolu Cad.-Merkez Sk.-Çeşme 1 Sk.-Cami 3 Sk.-Dönüş-Çeşme 1 Sk.-Merkez Sk.-İntepe Sk.- 202. Sk. (Kocasinan Bağcılar Yolu Cad. İle 202. Sk. Kesişimi)

Dönüş: RİNG

4.Güzergâh: Mahmutbey-Evren Mah.-Bağcılar Meydan -Bağcılar E.A.H.

İlk Durak: Mahmutbey (Peyami Safa Cad. ile 2510. Sk. Kesişimi)

Son Durak: RİNG

Gidiş: Mahmutbey (Peyami Safa Cad. ile 2510. Sk. Kesişimi)-Peyami Safa Cad. –Hacı Bostan Cad.-Köprü Cad.- Dilmenler Kavşağı-Dilmenler Caddesi-U Dönüşü-Dilmenler Cad.-Peyami Safa Cad.-Ordu Cad.-Taşocağı Yolu Cad.- Dönüş-Taşocağı Yolu Cad.-Halkalı Cad.-İkitelli Kavşağı- Halkalı Cad.-İstiklal Cad.-Koçman Cad.- Atatürk Cad.-86. Sk.-Cumhuriyet Cad.-Hoca Ahmet Yesevi Cad.-674. Sk.-Esenler Cad.-Dr. Sadık Ahmet Cad.-RİNG-Dr. Sadık Ahmet Cad.-Güngören Cad.-İstanbul Cad.-Osmangazi Cad.-896. Sk.-897. Sk.-Birlik Cad.-1000. Sk.-Hoca Ahmet Yesevi Cad.- Cumhuriyet Cad.-Koçman Cad.- Camii Yolu Cad.-1474. Sk.-İstiklal Cad.-Halkalı Cad.-2626. Sk.-Devekaldirımı Cad.- Halkalı Cad.-Taşocağı Yolu Cad.-Ordu Cad.-Peyami Safa Cad.-Dilmenler Cad.-Dönüş-Dilmenler Cad.-Köprü Cad. - Peyami Safa Cad.- Mahmutbey (Peyami Safa Cad. ile 2510. Sk. Kesişimi)

Dönüş: RİNG

Konunun UKOME gündeminde karara bağlanması hususunu olurlarınıza arz ederim.

ASLI GİBİDİR



İSTANBUL
BÜYÜKŞEHİR
BELEDİYESİ

T.C

İSTANBUL BÜYÜKŞEHİR BELEDİYE BAŞKANLIĞI
ULAŞIM KOORDİNASYON MERKEZİ KARARI

UKOME KARARI

TARİH

30.11.2022

SAYI

2022/12-19.A.11

UKOME'NİN KARARI: İlgili (b) Toplu Ulaşım Hizmetleri Müdürlüğü raporu doğrultusunda teklifin oy çokluğuyla kabulüne karar verilmiştir.

ASLI GİBİDİR

Başkan
Can Akın ÇAĞLAR
Genel Sekreter

Üye
Dr. Duygu GÖKÇE
Genel Sekreter
Yardımcısı

Üye
Uludağ CİHAN
Ulaşım Daire Başkanı

Üye
Ayşe Eren SÖNMEZ
Hukuk Müşaviri

Üye
Ali SARİAÇ
İst. Emn. Müd. Tem.

Üye
Nevrin İNANÇLI
MSB 1. Ordu
Komutanlığı Tem.

Üye
M. Yusuf YILDIRIM
İl Jandarma
Komutanlığı Tem.

Üye
Kaan TEZEL
Sahil Güvenlik, Marmara ve
Bog./ Bölge Kom. Tem.

Üye
Hakan YENİLMEZ
Karayolları 1. Bölge
Müdürlüğü Tem.

Üye
Engin ERAT
İst. Liman Başkanlığı
Tem.

Üye
Ercan ÜYÜK
DHM Genel
Müdürlüğü Tem.

Üye
Necmettin ACAR
TCDD 1. Bölge
Müdürlüğü Tem.

Üye
Serdar ALÇE
İlç. Hizmetleri Gr. Md.
1. Bölge Md. Tem.

Üye
R. Süleyman ERDOĞAN
Altyapı Yatırımları Gelişim
Müdürlüğü Tem.

Üye
İsmail ÖZDEMİR
TCDD Taşımacılık
A.Ş. Tem.

Üye
Hüseyin AYDIN
MEB İl Millî Eğitim
Müdürlüğü Tem.

Üye
Halis KURULAY
Aile ve Sosyal
Hizmetler Bakanlığı
Tem.

Üye
Yalçın TÜRKÖĞLU
Çevre, Şehircilik ve
İklim Değişikliği
Bakanlığı Tem.

Üye
Ercan AKAR
Afet ve Acil Durum
Yönetim Başkanlığı
Tem.

Üye
Alper BİLELİ
METİ İşl. Gen. Müdürü

Üye
Sinem DEDETAŞ
İst. Şehir Hatları Tur.
A.Ş. Gen. Müdürü

Üye
Özhan SEVİNÇ
Metro İşletmeni A.Ş.
Gen. Md. Tem.

Üye
Yanus BİLOĞLU
Fen İşleri Daire Bşk.
Tem.

Üye
Barış YILDIRIM
Ulaşım Koordinasyon
Müdürlüğü

Üye
Osman KAYA ASLAN
Toplu Ulaşım
Hizmetleri Müdürü

Üye
Mehmet BOZ
Ulaştırma
Müdürlüğü

Üye
Eyyup AKSU
TSOF Temsilcisi

Üye
Emre URLU
Bağcılar Belediyesi
Tem.

Üye
Mehmet KETELİOĞLU
Bahçelievler Belediyesi
Tem.


Üye
Güngören Belediyesi
Tem.
(Katılmadı)

ONAY

.../.../2022

Ekrem İMAMOĞLU
İstanbul Büyükşehir Belediye Başkanı

Güzergâh Krokileri



Handwritten signatures and notes at the bottom of the page, including a large signature and the number 77.

EVREN MAHALLESİ-BAĞCILAR DEVLET HASTANESİ GÜZERGAHINDA DÜZENLEME YAPILMASI



İNCİRLİ-KOCAŞINAN GÜZERGAHINDA DÜZENLEME VE SON DURAK YERİ DEĞİŞİKLİĞİ YAPILMASI



ASLIYIBİDİK

[Handwritten signatures and notes]

77

74

75

76

77

78

79

80

81

82

83

84

85

86

87

88

89

90

91

92

93

94

95

96

97

98


99

100

MAHMUTBEY-EVREN MAH.-BAĞCILAR E.A.H. ARASI YENİ GÜZERGAH DÜZENLEMESİ



İNCİRLİ-BARBAROS MAH. / İNCİRLİ-YENİMAHALLE VE İNCİRLİ BAĞLAR MAH. GÜZERGAHLARININ İPTAL EDİLMESİ



ASLINA GÖRE

(Handwritten signatures and notes)

77

74

75

76

77

78

79

80

81

82

83

84

85

86

87

88

89

90

91

92

93

94

95

96

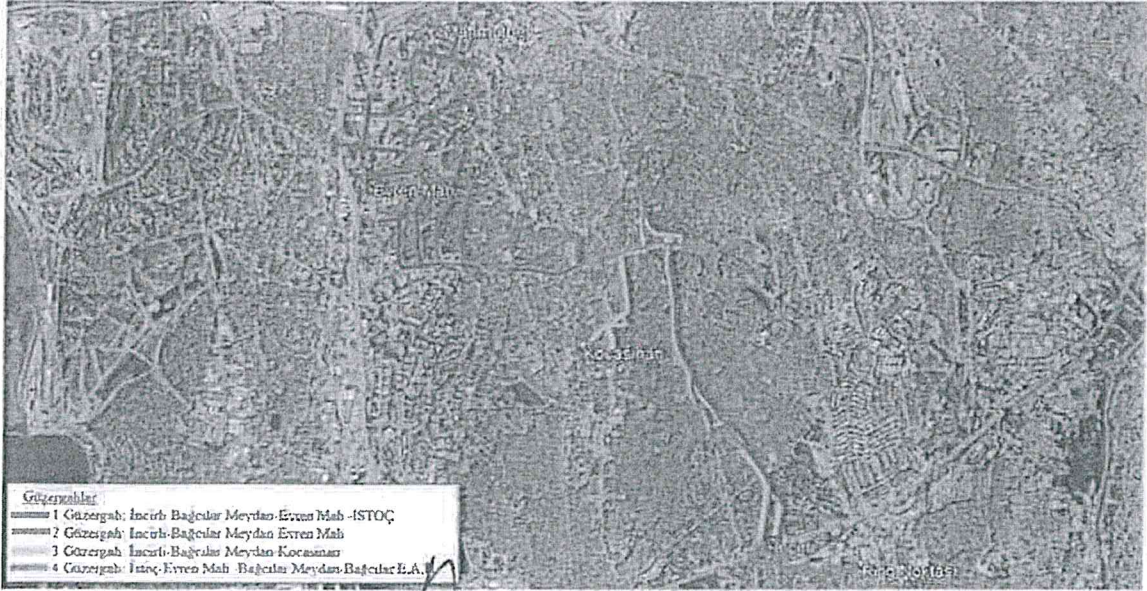
97

98

99

100

HATTIN SON DURUMU



Handwritten notes and signatures in Turkish. The text includes 'Kocahasanı Mah. - İncirli-Bağcılar Meydanı - Erren Mah. - İSTOÇ' and 'İncirli-Bağcılar Meydanı - Erren Mah.'. There are several signatures and a large diagonal line drawn across the page. A stamp 'ASLİ KOPYADIR' is visible in the lower right area of the handwritten text.

Sayı : E-99224469-210.99-2023.269251
Konu : Karar Dağıtımı

İSTANBUL ESNAF VE SANATKARLAR ODALARI BİRLİĞİ	
Kayıt No.	1120
Geldiği Tarih	16 Şubat 2023

KEP

DAĞITIM YERLERİNE

Ulaşım Koordinasyon Merkezi (UKOME)'nin "A46 Şirinevler-Kuleli-Cemal Ulusoy-Halkalı-Başakşehir 4. Etap Hattının Minibüs Rehabilitasyon Çalışmaları Kapsamında Güzergah düzenleme teklifi" hususunda aldığı 30.11.2022 tarihli ve 2022/12-19.A.17 sayılı kararı yazımız ekinde gönderilmektedir.

Bilgi ve gereğini arz ve rica ederim.

Barış YILDIRIM
Şube Müdürü

Ek : UKOME Kararı

Dağıtım:
Gereği:
Toplu Ulaşım Hizmetleri Şube Müdürlüğüne

Bilgi:
Bahçelievler Belediye Başkanlığına
Küçükçekmece Belediye Başkanlığına
Başakşehir Belediye Başkanlığına
İstanbul İl Emniyet Müdürlüğüne
İstanbul Otomobilciler Esnaf Odasına
İstanbul Esnaf ve Sanatkarlar Odaları Birliği
Başkanlığına
İstanbul Minibüsçüler Esnaf Odasına
İstanbul İl Jandarma Komutanlığına
İETT İşletmeleri Genel Müdürlüğüne
Halkla İlişkiler Şube Müdürlüğüne
Zabıta Dairesi Başkanlığına

Bu belge, güvenli elektronik imza ile imzalanmıştır.

Belge Doğrulama Kodu : 674c0512-6d00-443d-be3c-c3e2e69ecf20

Belge Doğrulama Adresi : <https://www.turkiye.gov.tr/ibb-ebys>

Osmaniye Mahallesi Çobançeşme Koşuyolu Bulvarı No: 5 Bakırköy İstanbul

Telefon No: 2124494665 Faks No: 2124494670

e-Posta: baran.mevlutoglu@ibb.gov.tr İnternet Adresi: <https://www.ibb.istanbul>

Kep Adresi: ibb@hs01.kep.tr

Bilgi için: Baran MEVLÜTOĞLU

Raportör

Telefon No: 4664





İSTANBUL
BÜYÜKŞEHİR
BELEDİYESİ

T.C

İSTANBUL BÜYÜKŞEHİR BELEDİYE BAŞKANLIĞI
ULAŞIM KOORDİNASYON MERKEZİ KARARI

UKOME KARARI

TARİH

30.11.2022

SAYI

2022/12-19.A.17

UKOME, İstanbul Büyükşehir Belediye Başkanlığı Genel Sekreter Sn. Can Akın ÇAĞLAR Başkanlığında 30.11.2022 gün ve saat 15:00'da gündemindeki konuları görüşmek üzere toplandı.

İlgi: Toplu Ulaşım Hizmetler Müdürlüğü'nün 28.11.2022 tarih ve 01823342 sayılı yazısı

TEKLİF: A46 Şirinevler-Kuleli-Cemal Ulusoy-Halkalı-Başakşehir 4.Etap Hattının Minibüs Hatlarının Rehabilitasyonu Kapsamında Güzergâh Düzenleme Teklifi.

TOPLU ULAŞIM HİZMETLERİ MÜDÜRLÜĞÜ RAPORU:

İlgi Toplu Ulaşım Hizmetleri Müdürlüğü raporunda;

Toplu Ulaşım Hizmetleri Müdürlüğü Değerlendirmesi: Bölgesel ulaşım sistemi, trafik sirkülasyonu, ulaşım talepleri, 2021 Kasım-2022 Haziran tarihleri arasında tamamlanan güncel yolculuk sayımları incelenerek sürdürülebilir toplu ulaşımı sağlanması amacıyla talep yönetimi yapılması ve diğer ulaşım türleri ile entegrasyonu artırılması için; yol altyapısının etkin kullanılması, enerjinin verimli kullanılması, toplumsal eşitlik ve toplumun tüm gruplarının (sosyo-ekonomik, genç, yaşlı, engelli vd.) toplu taşıma hatlarına erişilebilirliği, toplu taşıma sistemlerinin planlanması, tasarımı ve sürdürülebilir kentsel gelişimin hedefinde yapılan arazi ve büro çalışmaları neticesinde;

- Söz konusu hattın ortalama 29 km'lik Şirinevler-Kuleli-Cemal Ulusoy-Halkalı-Başakşehir 4.Etap güzergahında 23 araç ile hizmet vermekte olduğu, Başakşehir SGK-Başakşehir Çam ve Sakura Şehir Hastanesi güzergahını ise kullanmadığı,
- Başakşehir SGK-Başakşehir Çam ve Sakura Şehir Hastanesi güzergahında ulaşım ihtiyacı alternatif ulaşım modu olan İETT araçları ile sağlandığından dolayı iptal edilmesi gerektiği,
- Şirinevler-Kuleli-Cemal Ulusoy-Halkalı-Başakşehir 4.Etap güzergahının düzenli ve verimli çalışmasını temin etmek, mevcut (M3 Kirazlı-Olimpiyat-Metrokent) ve açılacak (M9 İkitelli-Ataköy-Olimpiyat) metro hatlarına entegrasyonunu sağlamak ve ulaşım ihtiyacının alternatif ulaşım modlarıyla karşılandığı noktalardaki verimi arttırmak amacıyla güzergahının düzenlenmesinin uygun olacağı,

hususları tespit edilmiş olup sürdürülebilirliğin ve entegrasyonun sağlanması adına altyapı ve taşıtların daha verimli kullanılması, enerjinin akılcı kullanılmasını sağlayıcı, bütçe kısıtlarına ve çevreye duyarlı önlemler içermesi ve hattın daha yönetilebilir olması için söz konusu hattın Başakşehir SGK-Başakşehir Çam ve Sakura Hastanesi güzergahının iptal edilmesi, Şirinevler-Kuleli-Cemal Ulusoy-Halkalı-Başakşehir 4.Etap güzergahında ise düzenleme yapılmasının uygun olacağı mütalaa edilmektedir.

Düzenlemeler:

- Hattın Başakşehir SGK-Başakşehir Çam ve Sakura Şehir Hastanesi güzergahı yolculuk potansiyelinin yetersiz olması ve İETT hatlarına paralel olmasından dolayı iptal edilmiştir.
- Hattın diğer güzergahı Şirinevler-Kuleli-Cemal Ulusoy-Halkalı-Başakşehir 4.Etap güzergahında düzenleme yapılmıştır. Güzergahın son durak yeri Başak Mahallesi Yunus Emre Caddesi olarak belirlenmiştir. Söz konusu güzergah düzenlemesiyle güzergah uzunluğu 25,5 km'ye düşmektedir.
- Hat ve güzergah ismi güncellenmiştir.

Zorunlu Trafik Sirkülasyonu ve Güncel Cadde Sokak İsimleri ve Toplu Ulaşım Yönetim Sistemi GPS Verilerine Göre Kalan Güzergâh;

Hat Adı: A46 Şirinevler-Kuleli-Halkalı-Başakşehir

Güzergâh: Şirinevler-Kuleli-Halkalı-Başakşehir

İlk Durak: Başak Mahallesi, Yunus Emre Caddesi Otopüs Durağı Yarı (1 Araç)

Son Durak: Şirinevler Meydan Minibüs Terminali (3 Araç)

Gidiş Güzergâhı: Şirinevler Minibüs Depolama Alanı-Dumlupınar Cad.-Kuzey Yanyol-Yenibosna Koçtaş Öntü Minibüs Cebi Durakları-Çobançeşme Kavşağı-Basın Ekspres Yolu-Sefaköy Kavşağı-Değirmenbahçe Cad.-Asena Sk.-Cemal Ulusoy Cad.-Muammer Aksoy Cad.-Yaşar Doğu Cad.-Maslak Çeşme Cad.-Demirkapı Cad.-1.Kızılay Sk.-Evliya Çelebi Cad.- Kuru Cad.-İncirli Cad.-Fatih Cad.-Zafer Cömert Sk.-Mahmutbey Cad- Dereboyu Cad. -2.Hürriyet Cad.- İkitelli Kavşağı -2.Hürriyet Cad.- İkitelli Cad.-Hürriyet Bulvarı-Prof. Dr. Necmettin Erbakan Cad.-Kanuni Sultan Süleyman Cad.-Ertuğrul Gazi Cad.-U Dönüşü-Ertuğrul Gazi Cad.-Yeşil Vadi Cad.-Yunus Emre Cad-UDönüşü (Başakşehir Pazarı Öncesi Kavşak)-Yunus Emre Cad.-(Otopüs Durağı Yarı)

ASLI BİDİR

11/2



İSTANBUL
BÜYÜKŞEHİR
BELEDİYESİ

T.C

İSTANBUL BÜYÜKŞEHİR BELEDİYE BAŞKANLIĞI
ULAŞIM KOORDİNASYON MERKEZİ KARARI

UKOME KARARI

TARİH

30.11.2022

SAYI

2022/12-19.A.17

Dönüş güzergahı: Yunus Emre Cad.- Yeşil Vadi Cad.-Başak Bulvarı Yeşil Vadi Bulvarı Köprüllü Kavşağı-Kanuni Sultan Süleyman Cad.-Prof.Dr.Necmettin Erbakan Cad.-Hürriyet Bulvarı-İkitelli Cad.-2.Hürriyet Cad.-Mahmutbey Cad.-Fatih Cad.-Zafer Cömert Sk.-Koru Cad. - Evliya Çelebi Cad.-Yurtkur Sk.- Mehmet Akif Ersoy Bulvarı - 1239. Çıkmaz - Maslak Çeşme Cad.-Yaşar Doğu Cad.-Muammer Aksoy Cad.-Basın Ekspres Cad. Kavşağı -Cemal Ulusoy Cad.-Asena Sk.-Değirmenbahçe Cad.-Dr. Ali Demir Cad.-Değirmenbahçe Cad-Sefaköy Kavşağı-Basın Ekspres Yolu-Çobançeşme Kavşağı-D100 Güney Yanyol-Ataköy Kavşağı-D100 Kuzey Yanyol-Şirinevler Minibüs Depolama Alanı

Konunun UKOME gündeminde karara bağlanması hususunu olurlarınıza arz ederim.

UKOME'NİN KARARI: İlgili Toplu Ulaşım Hizmetleri Müdürlüğü raporu doğrultusunda teklifin oy çokluğuyla kabulüne karar verilmiştir.

ASLİ GİBİDİR

Başkan
Can Akın ÇAĞLAR
Genel Sekreter

Üye
Dr. Bultra GÖKÇE
Genel Sekreter
Yardımcısı

Üye
Aliki CİHAN
Ulaşım Daire Başkanı

Üye
Ay. Ercan SÖNMEZ
Y.Hukuk Müşaviri

Üye
Ali SARAC
İst. Emni. Müd. Tem.

Üye
Nüvit İNANLI
MSB 1. Ordu
Komutanlığı Tem.

Üye
N. Yaşar YILDIRIM
II Jandarma
Komutanlığı Tem.

Üye
Sahin KAZEL
Sahil Güven. Marmara ve
Boğ. Bölge Kom. Tem.

Üye
Hakan YENİLMEZ
Karayolları 1. Bölge
Müdürlüğü Tem.

Üye
Engin ERAT
İst. Liman Başkanlığı
Tem.

Üye
Ercan ÜVENC
DHİMİ Genel
Müdürlüğü Tem.

Üye
Necmettin ACAR
TCDD 1. Bölge
Müdürlüğü Tem.

Üye
Serdar UÇER
Ulaş. Hizmet. Daire Gen. Müd.
Bölge Müd. Tem.

Üye
R. Süleyman ERTOPRAK
Sırtısap. Kurumları Gen.
Müd. Tem.

Üye
İsmail ÖZDEMİR
TCDD Taşımacılık
A.Ş. Tem.

Üye
Hüseyin AYDIN
MEB II Millî Eğitim
Müdürlüğü Tem.

Üye
Halil KURULAY
Aile ve Sosyal
Hizmetler Bakanlığı
Tem.

Üye
Yalçın TÜRKÖĞLU
Çevre, Şehircilik ve
İklim Değişikliği
Bakanlığı Tem.

Üye
Ercan AKAR
Afet ve Acil Durum
Yönetim Başkanlığı
Tem.

Üye
Alper BİLGİLİ
İETT İşl. Gen. Müdürü

Üye
Sinem DEDETAŞ
İst. Şehir Hatları Tur.
A.Ş. Gen. Müdürü

Üye
Özhan ŞEYİTOĞLU
Metro İstanbul A.Ş.
Gen. Müd. Tem.

Üye
Yuhus BİLOĞLU
Fen İşleri Daire Bşk.
Tem.

Üye
Barış YILDIRIM
Ulaşım Koordinasyon
Müdürlüğü

Üye
Osman KILIÇASLAN
Toplu Ulaşım
Hizmetleri Müdürü

Üye
Mehmet HOAZO
Ulaşım Koordinasyon
Müdürlüğü

Üye
Eyup AKSU
TŞOE Temsilcisi

Üye
Metin KEFELİOĞLU
Bahçeşehir Belediyesi
Tem.

Üye
Serhan ÇELİK
Başakşehir Belediyesi
Tem.

Üye
Küçükçekirce Belediyesi
Tem.
(Katılmadı)

ONAY
... / ... / 2022
Ekrem İMAMOĞLU
İstanbul Büyükşehir Belediye Başkanı

ASLİ KOPYASIDIR

A46 BAŞAKŞEHİR SGK-BAŞAKŞEHİR ÇAM VE SAKURA ŞEHİR HASTANESİ-İPTAL

Söz konusu güzergah M3 Kirazlı-Olimpiyat-Metrokent ve yapımı devam eden M3 Başakşehir-Kayaşehir Metro Uzatması ile etkileşim halinde olduğundan ve ayrıca 78F, 146F, 79B İETT hatlarına paralel olmasından dolayı volculuk potansiyelinin düşük olması sebebiyle güzergahın iptal edilmesi önerilmektedir.

—	A/46 Başakşehir SGK-Başakşehir Çam ve Sakura Şehir Hastanesi
—	Mevcut Raylı Sistem Hattı
—	M3 Kirazlı-Olimpiyat-Metrokent
—	Yapımı Devam Eden Raylı Sistem Hattı
—	M3 Başakşehir-Kayaşehir Metro Uzatması
—	78F Fenerstepe-Başakşehir-Metrokent İETT Hattı
—	146 F Fenerstepe Peron/Başakşehir-Bahçeşehir
—	79 B Kayaşehir-Bakırköy

Dr. F. A. S. S. S.

